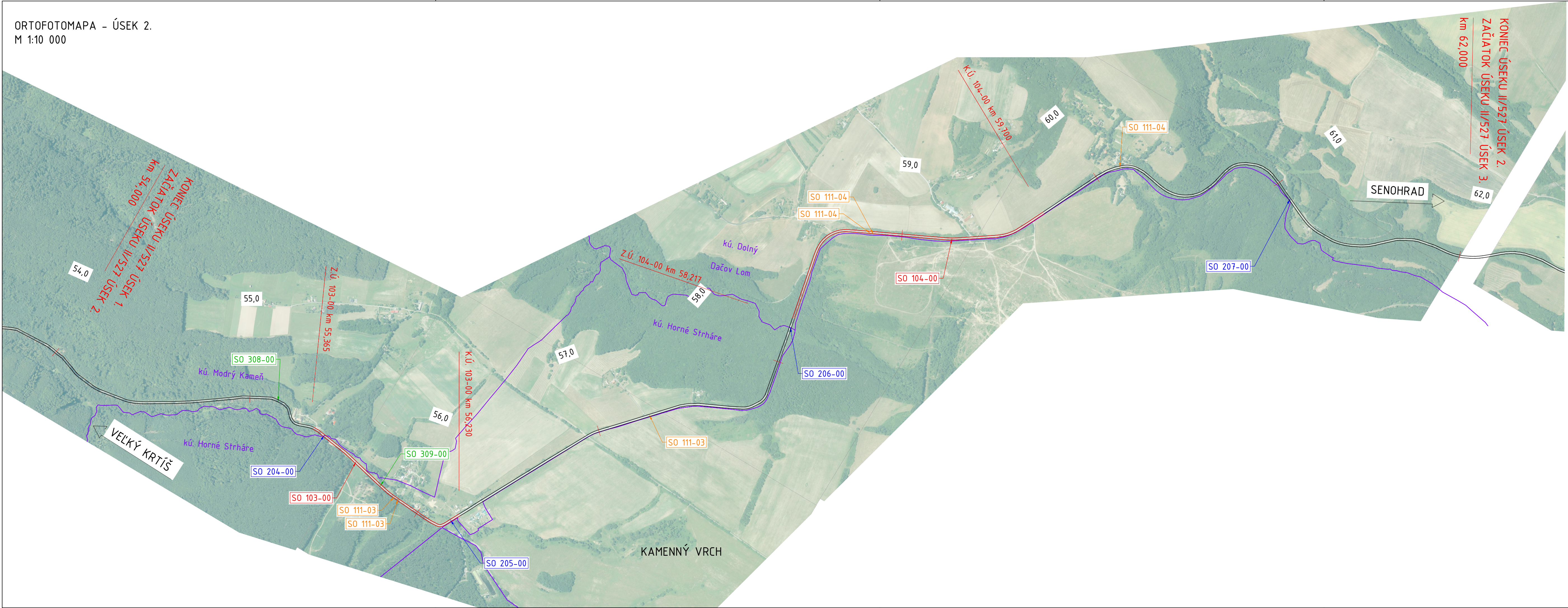




ORTOFOTOMAPA - ÚSEK 2.
M 1:10 000



OBJEDNÁVATEĽ:  BANSKOBYSTRICKÝ SAMOSPRÁVNÝ KRAJ Námestie SNP 23, 974 01 Banská Bystrica		ZHOTOVITEĽ:  AFRY CZ s.r.o. ORGANIZAČNÁ ZLOŽKA SLOVENSKO PLYNÁRENSKÁ 7/A 821 09 BRATISLAVA tel.: +421 908 136 191 www.afry.cz	
HLAVNÝ INŽINIER PROJEKTU: Ing. Ľubica Cigerová	ZODPOVEDNÝ PROJEKTANT: Ing. Jozef Filipovič	VYPRACOVAL: Ing. Klaudia Eliašová	KONTROLOVAL: Ing. Ľubica Cigerová
NÁZOV STAVBY: REKONŠTRUKCIA CESTY A MOSTOV II/527 VEĽKÝ KRTIŠ - SUCHÁŇ (HRANICA OKRESU VK/KA); KUMULATÍVNE STANIČENIE KM 48,947 - 67,587; V. ETAPA; ÚSEK 2.			
STAVEBNÝ OBJEKT:			
PRÍLOHA:	ORTOFOTOMAPA		
KRAJ / OKRES:	Banskobystrický/ Veľký Krtíš	ČASŤ:	D.
DÁTUM:	12/2023	VÝKRES Č.:	
STUPEŇ:	DSPRS		
MIERKA:	1:10 000		
POČET A4:	4x A4		
Č. ZÁKAZKY	2023/0212		